

P A L E N C I A N A

Cal y sosiego

▲ PARROQUIA DE LA AS





Palenciana



▼ IGLESIA SAN MIGUEL

Localidad situada en la parte más meridional de la Subbética, limita con la provincia de Málaga, distando 40 kms. De dicha capital. Su nombre proviene de Palencia, debido los numerosos palentinos que estuvieron en el municipio desmontando encinas y haciendo carbón durante el s. XIII, en plena reconquista. Palenciana destaca por su arquitectura popular con la presencia de calles blanqueadas, celosías y rejas altas y bajas.

IGLESIA DE SAN MIGUEL

Templo construido en el 1774, de estilo barroco. Cabe destacar en su interior el camarín de la Virgen de Araceli, cubierto de cúpula gallonada.

Ruta senderista del "camino de la barca"

Transcurre desde Palenciana a Benamejí. Durante el recorrido se pueden contemplar las vistas del "Cerro de los Toros" donde se han encontrado restos de un poblado prehistórico, el río Genil y casilla de la Barca. Duración: 1,30 hrs. Aprox.




qué visitar?





Información Turística
Ayuntamiento de Palenciana
C./ S. isidro, 22
Tlf. 957 535 012



Ruta senderista del "arroyo de las cañas"

Desde este sendero se observan magníficas vistas de las gargantas por donde discurre el arroyo y refrescantes cascadas de agua cristalina, todo ello a través de un sendero cuidado y recientemente remodelado



Desde el Parque Periurbano de "Las Peñolillas" se pueden contemplar unas vistas fantásticas que asoman al río Genil.



▲ RUTA SENDERISTA "ARROYO DE LAS CAÑAS"



CASA LA BARCA

Web: <http://www.casalabarca.com>
E mail: franc.linares@terra.es
Tfnos. 957.535025 - 667.407664
PALENCIANA (Córdoba)





Palenciana

The town is located in the most southerly part of the Subbética on the border of Malaga province 40 kilometres from Malaga itself. Its name comes from Palencia because of the large numbers of “palentinos” who worked in the area as charcoal burners during the 13th century. Palencia stands out because of local popular architecture of white streets, wooden window lattices and ironwork window grilles.

Church of St Michael

Temple built in 1774 in the baroque style. Particularly outstanding is the altar chapel of the Virgin of Araceli, with its highly decorated cupola.

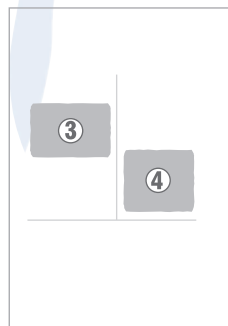
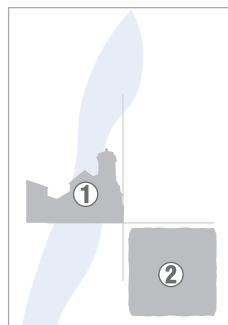
“Boat Lane” footpath

Links Palencia with Benameji. Magnificent views of the Genil River and boathouse and the “Hill of the Bull”, where the remains of a Neolithic settlement have been found, can be seen on this walk. Duration 1:30 hours approximately.

From the “Peñolillas” park which surrounds the town there are fantastic views looking out over the Genil River.

“Arroyo de las Cañas” footpath.

From this path you can see more magnificent views of the gorges from which the river emerges into a series of refreshing cascades of crystal clear water, all of this on a well cared for and recently remodelled walk.



- 1.- Church of St. Michael
- 2.- Typical house
- 3.- Arroyo de las Cañas footpath
- 4.- Arroyo de las Cañas footpath